

Нове будівництво багатоквартирного житлового будинку з вбудованими приміщеннями громадського призначення в с. Мила Бучанського району Київської області (коригування)

Шифр - 13-05/22-ГП

Стадія П

Том 2. Генеральний план

Замовник: ТОВ «ДАРТ БІЛДІНГ УКРАЇНА»

ФОП  
ГІП



Репета Т. А.  
Лабіш Д. М.

Львів - 2023р.

## Відомість основних комплектів креслень

| № тому | Позначення      | Найменування                                  |
|--------|-----------------|---|
| 2      | 13-05/22-ГП     | Генеральний план                              |
| 3      | 13-05/22-АР     | Архітектурні рішення                          |
| 4      | 13-05/22-КБ     | Конструкції бетонні (залізобетонні)           |
| 5      | 13-05/22-ВК     | Водопровід та каналізація                     |
| 6      | 13-05/22-ОВ     | Опалення, вентиляція та кондиціонування       |
| 7      | 13-05/22-ЕТР    | Електротехнічні рішення                       |
| 8      | 13-05/22-ПОБ    | Проект організації будівництва                |
| 9      | 13-05/22-БЗ     | Блискавкозахист                               |
| 10     | 13-05/22-ЗК     | Зливова каналізація                           |
| 11     | 13-05/22-ЕЕ     | Енергоефективність. Енергетичний паспорт      |
| 12     | 13-05/22-СЗ     | Системи зв'язку                               |
| 13     | 13-05/22-ІТЗ ЦЗ | Інженерно-технічні заходи цивільного захисту  |
| 14     | 13-05/22-РЧШЕ   | Розрахунок часу ташляхів евакуації            |
| 15     | 13-05/22-ЗВК    | Зовнішні мережі водопостачання та каналізації |
| 16     | 13-05/22-ЕП     | Зовнішнє електропостачання                    |

## Відомість документів, на які посилаються

| Позначення                   | Найменування                                      | Примітка |
|------------------------------|---|----------|
| ДБН Б.2.2-12:2019            | "Планування і забудова територій"                 |          |
| ДБН В.2.2-40:2018, зміна 1   | "Інклюзивність будівель і споруд"                 |          |
| ДБН В.2.2-15:2019, зміна 1   | "Житлові будинки. Основні положення"              |          |
| ДБН В.2.2-9:2018, зміна 1    | "Громадські будинки та споруди"                   |          |
| ДБН В.2.2-5-9, зміни 1,2,3,4 | "Захисні споруди цивільного захисту"              |          |
| ДБН В.1.1-7:2016             | "Пожежна безпека об'єктів будівництва"            |          |
| ДБН В.2.6-220:2017           | "Покриття будівель і споруд"                      |          |
| ДБН В.2.6-31:2021            | "Теплова ізоляція та енергоефективність будівель" |          |

## Відомість робочих креслень основного комплекту ГП

| Аркуш | Найменування  | Примітка    |
|-------|---|-------------|
| 1     | Загальні дані   | Зм.1 (зам.) |
| 2     | Ситуаційна схема  |             |
| 3     | Креслення розпланування М1:500  | Зм.1 (зам.) |
| 4     | План організації рельєфу М1:500   | Зм.1 (зам.) |
| 5     | План благоустрою території М:500  | Зм.1 (зам.) |
| 6     | Деталі конструкцій покриття тротуарів, проїздів, майданчиків та озеленення МО1, МО2, МО3, МО4 |             |
| 7     | Зведений план інженерних мереж  | Зм.1 (зам.) |

Технічні рішення, які прийняті в проекті, відповідають вимогам екологічних, санітарно-гігієнічних, протипожежних та інших діючих норм і правил і забезпечують безпечну для життя і здоров'я людей експлуатацію об'єкта при дотриманні заходів, що передбачені проектними рішеннями.  
Головний інженер проекту \_\_\_\_\_ Лабіш Д. М.

Зам. інв. №

Підпис і дата

Інв. № ориг.

|               |       |                   |       |         |  | 13-05/22- ГП     |       |         |
|---------------|-------|-------------------|-------|---------|--|------------------|-------|---------|
| 1             | -     | зам.              | -     | 08.2023 | Нове будівництво багатоквартирного житлового будинку з вбудованими приміщеннями громадського призначення в с. Мила Бучанського району Київської області (коригування). |                  |       |         |
| Зм            | Кільк | Аркуш             | Недок | Підпис  | Дата   | Стадія           | Аркуш | Аркушів |
| ГП            |       | Лабіш Д. М.       |       |         | 12.2022  | П                | 1     | 7       |
| Виконала      |       | Щеглюк-Наумова І. |       |         | 12.2022  |                  |       |         |
| Перевір.      |       | Репета Т.         |       |         | 12.2022  |                  |       |         |
| Н.контр.      |       | Шкарпінець Ю.     |       |         | 12.2022  |                  |       |         |
| Загальні дані |       |                   |       |         |  | ФОП Репета Т. А. |       |         |

Ситуаційна  
схема



|               |
|---------------|
| Зам. інв. №   |
| Підпис і дата |
| Інв. № ориг.  |

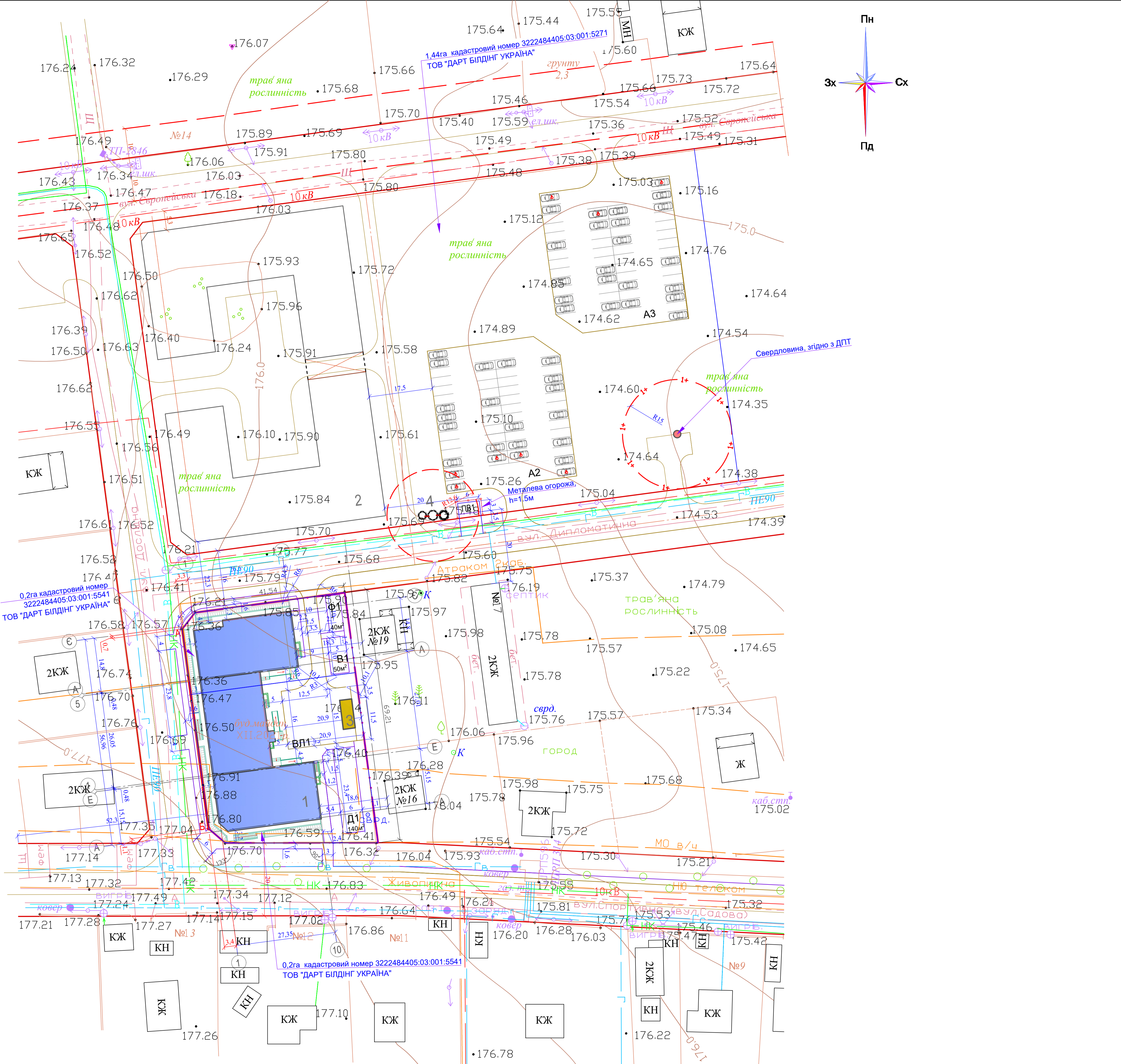
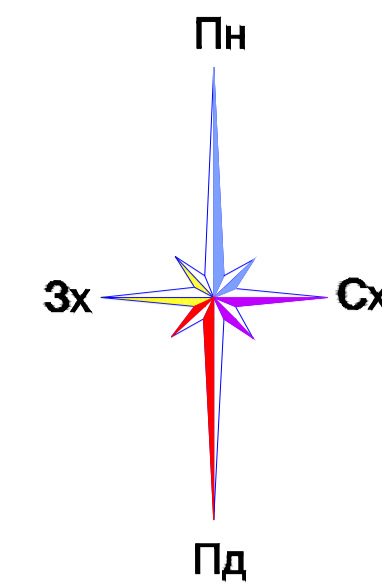
|          |       |                      |      |        |         |  |       |                  |
|----------|-------|----------------------|------|--------|---------|--|-------|------------------|
|          |       |                      |      |        |         | 13-05/22- ГП   |       |                  |
|          |       |                      |      |        |         | Нове будівництво багатоквартирного житлового будинку з вбудованими приміщеннями громадського призначення в с. Мила Бучанського району Київської області (коригування). |       |                  |
| Зм       | Кільк | Аркуш                | №док | Підпис | Дата    | Стадія   | Аркуш | Аркушів          |
| ГП       |       | Лабіш Д. М.          |      |        | 12.2022 | П  | 2     |                  |
| Виконала |       | Щеглюк-Наумова І. Ш. |      |        | 12.2022 |  |       |                  |
| Перевір. |       | Репета Т.            |      |        | 12.2022 |  |       |                  |
| Н.контр. |       | Шкарпінець Ю.        |      |        | 12.2022 | Ситуаційна схема   |       | ФОП Репета Т. А. |

Експлікація будівель і споруд

| № на генпл.                           | Найменування   | Поверховість | Примітки             |
|---------------------------------------|--|--------------|----------------------|
| 1                                     | Багатоквартирний 3-секційн. житловий будинок з вбудованими приміщеннями громадського призначення | 4            | що проєкт.           |
| 2                                     | Багатоквартирні 4-пов. житлові будинки   | 4            | перспективне буд-во  |
| 3                                     | Трансформаторна підстанція   | 1            | проєкт.              |
| 4                                     | Місцева установка перекачування стічних вод  | підземна     | раніше запроєктована |
| Автостоянки та майданчики благоустрою |  |              |                      |
| A2                                    | Відкрита тимчасова автостоянка на 50 м/м   | -            | ----//----           |
| A3                                    | Відкрита тимчасова автостоянка на 50 м/м   | -            | перспективн.         |
| ВЛ1                                   | Відкрита велопарковка  | -            | що проєкт.           |
| Д1                                    | Дитячий майданчик  | -            | ----//----           |
| В1                                    | Майданчик для відпочинку   | -            | ----//----           |
| Ф1                                    | Майданчик для занять фізкультурою  | -            | ----//----           |
| ПВ1                                   | Майданчик для збирання побутових відходів (надземного типу)                                      | -            | що проєкт.           |

Умовні позначення

- Умовна межа земельної ділянки
- Червоні лінії вулиць
- Будівлі, що проєктуються
- Лінія 1 поясу санітарної охорони свердловини
- Розмітка машино-місце
- Машино-місце для МГН



- Креслення розпланування розроблене на основі схеми генплану житлового кварталу в селі Мила з врахуванням матеріалів детального плану території для розміщення житлової та громадської забудови в межах кварталів, обмежених вул. Спортивна, Дослідна, Свропейська та Дипломатична в с. Мила Бучанського району, Київської обл., розробленого ТОВ "Інститут просторового планування території" в 2022р.
- Горизонтальне розпланування проєктованого об'єкту проводить від базисної лінії розпланування, позначеної літерами "А" та "Б". Розміри прив'язки об'єктів та розпланування території надані в метрах
- Деталі конструкцій покриття проїздів, автостоянки та тротуару див. на аркуші ГП-6.
- В місцях перетину пішохідних шляхів з проїзною частиною виконати пониження бортового каменю до рівня пішохідної зони. При з'їздах з тротуару на проїзну частину слід влаштовувати пандуси (згідно ДБН В.2.2-40:2018 "Інклюзивність будинків і споруд")

|          |                |        |       |                                 |  |        |
|----------|----------------|--------|-------|---------------------------------|--|--------|
|          |                |        |       | 13-05/22- ГП                    |  |        |
| 1        | -              | зам.   | -     | 08.2023                         | Нове будівництво багатоквартирного житлового будинку з вбудованими приміщеннями громадського призначення в с. Мила Бучанського району Київської області (коригування). |        |
| Зм       | Київ           | Архусі | Недок | Підпис                          | Дата   | Стадія |
| ГП       | Лабш Д. М.     |        |       |                                 | 02.2022  | Аркуші |
| Виконала | Щеглюк-Наумова |        |       |                                 | 02.2022  | П      |
| Перевір. | Репета Т.      |        |       |                                 | 02.2022  | 3      |
|          |                |        |       | Креслення розпланування М 1:500 |  |        |
|          |                |        |       | ФОП Репета Т. А.                |  |        |
| Н.контр. | Шкарпінєць Ю   |        |       |                                 | 02.2022  |        |

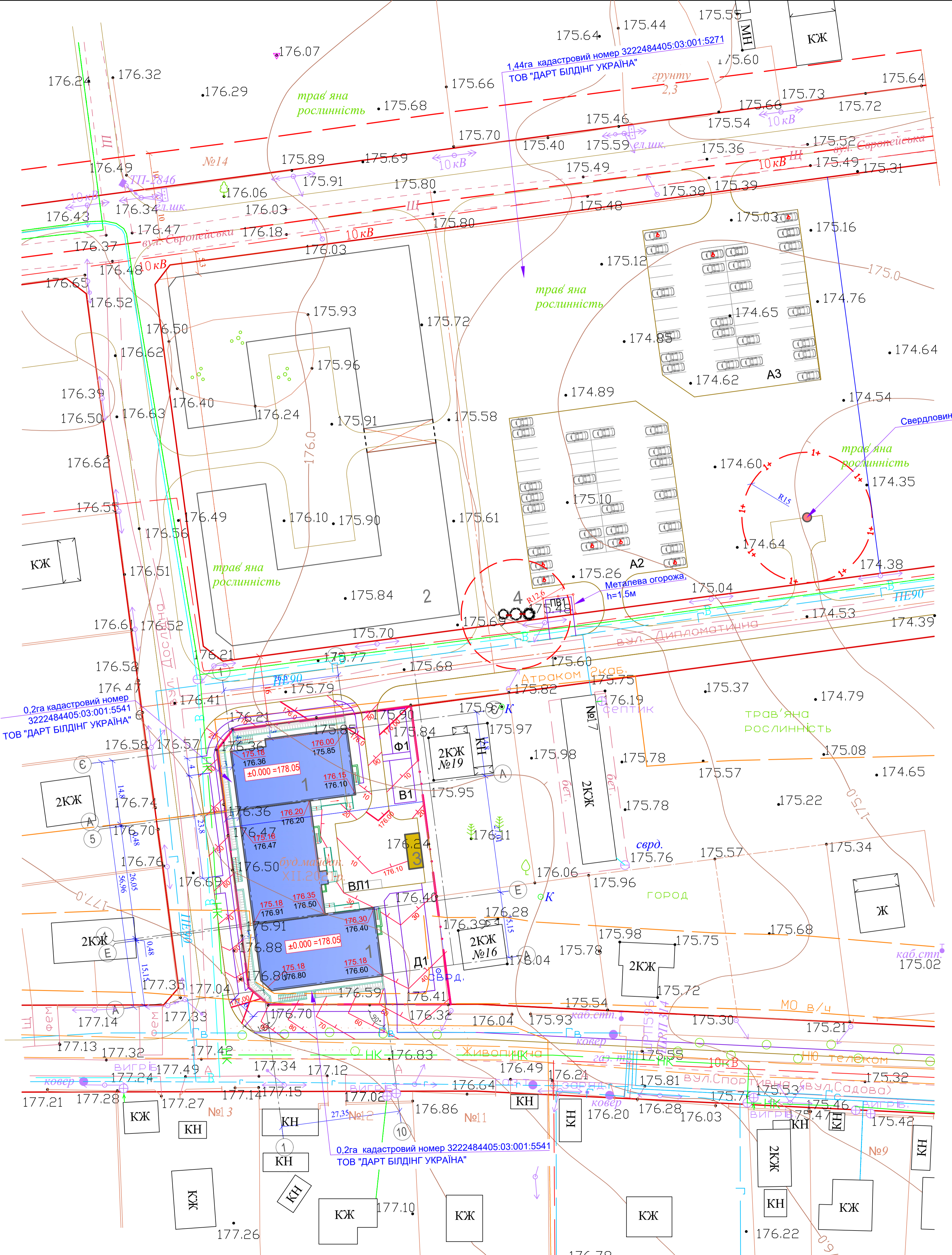
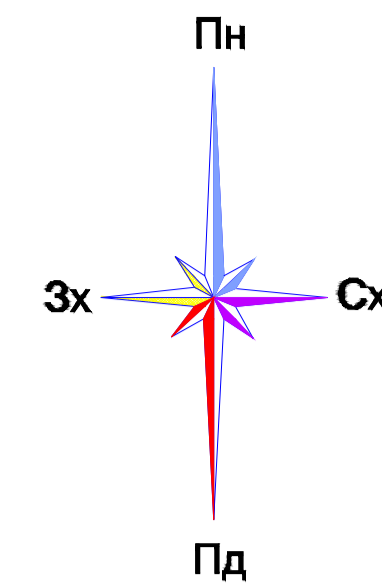
|               |  |
|---------------|--|
| ПОСІДЖЕНО     |  |
| Ім'я, № ориг. |  |
| Підпис, дата  |  |
| Зам. ім'я, №  |  |

Експлікація будівель і споруд

| № на генпл.                           | Найменування   | Поверховість | Примітки             |
|---------------------------------------|--|--------------|----------------------|
| 1                                     | Багатоквартирний 3-секційн. житловий будинок з вбудованими приміщеннями громадського призначення | 4            | що проєкт.           |
| 2                                     | Багатоквартирні 4-пов. житлові будинки   | 4            | перспективне буд-во  |
| 3                                     | Трансформаторна підстанція   | 1            | проєкт.              |
| 4                                     | Місцева установка перекачування стічних вод  | підземна     | раніше запроєктована |
| Автостоянки та майданчики благоустрою |  |              |                      |
| A2                                    | Відкрита тимчасова автостоянка на 50 м/м   | -            | ----//----           |
| A3                                    | Відкрита тимчасова автостоянка на 50 м/м   | -            | перспективн.         |
| ВЛ1                                   | Відкрита велопарковка  | -            | що проєкт.           |
| Д1                                    | Дитячий майданчик  | -            | ----//----           |
| В1                                    | Майданчик для відпочинку   | -            | ----//----           |
| Ф1                                    | Майданчик для занять фізкультурою  | -            | ----//----           |
| ПВ1                                   | Майданчик для збирання побутових відходів (надземного типу)                                      | -            | що проєкт.           |

Умовні позначення

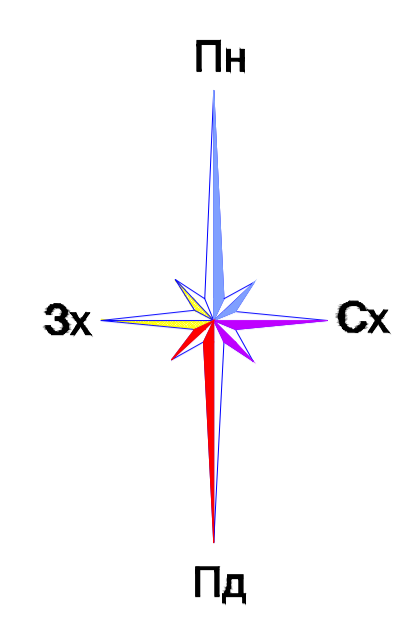
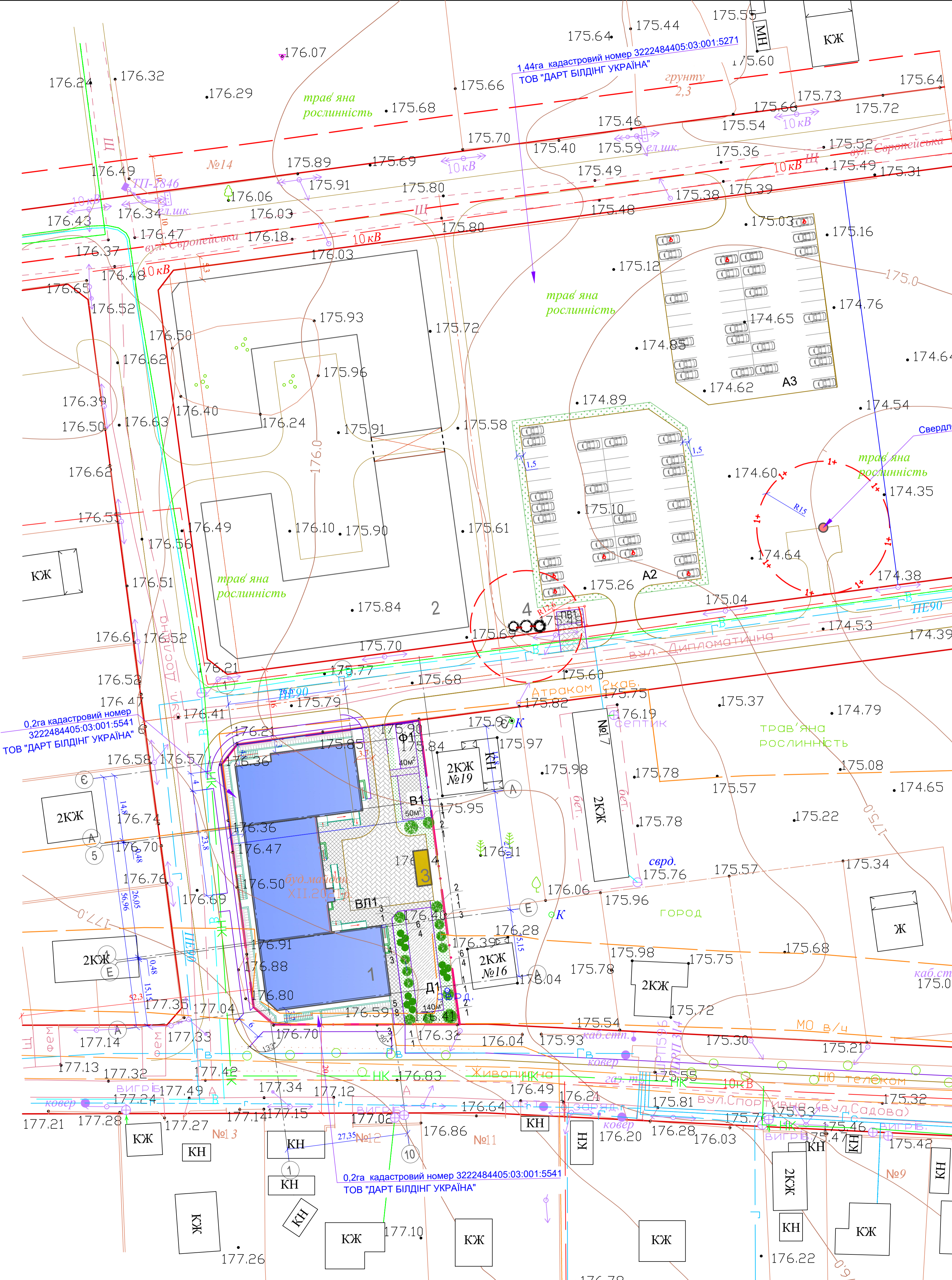
- Умовна межа земельної ділянки
- Червоні лінії вулиць
- Будівлі, що проєктуються
- Лінія 1 поясу санітарно-захисної охорони свердловини
- Розмітка машино-місце
- Укріплений укіс
- Проєктовані (червоні) горизонталі
- проєктовані (червоні) відмітки
- існуючі (чорні) відмітки



- План організації рельєфу розроблений на основі топогеодезичної зйомки та схеми генплану житлового кварталу в с. Мила.
- Деталі конструкцій покриття проїздів, автостоянок та тротуарів див. на аркуші ГП-6.
- В місцях перетину пішохідних шляхів з проїзною частиною виконати пониження бортового каменю до рівня пішохідної зони. При з'їздах з тротуару на проїзну частину слід влаштовувати пандуси (згідно ДБН В.2.2-40:2018 "Інклюзивність будинків і споруд")

|               |  |
|---------------|--|
| ПОГОДЖЕНО     |  |
| Ім'я, № ориг. |  |
| Підпис, дата  |  |
| Зам. №, №     |  |

|                                  |                |       |       |              |  |                  |  |
|----------------------------------|----------------|-------|-------|--------------|--|------------------|--|
|                                  |                |       |       | 13-05/22- ГП |  |                  |  |
| 1                                | -              | зам.  | -     | 08.2023      | Нове будівництво багатоквартирного житлового будинку з вбудованими приміщеннями громадського призначення в с. Мила Бучанського району Київської області (коригування). |                  |  |
| Зм                               | Київ           | Архус | Недок | Підпис       | Дата   |                  |  |
| ГП                               | Лабш Д. М.     |       |       |              | 02.2022  | Стадія           |  |
| Виконала                         | Щеглюк-Наумова |       |       |              | 02.2022  | Архус            |  |
| Перевір.                         | Ренета Т.      |       |       |              | 02.2022  | Аркуші           |  |
| План організації рельєфу М 1:500 |                |       |       |              |  | ФОП Ренета Т. А. |  |
| Н.контр.                         | Шкарпінєць Ю.  |       |       |              | 02.2022  |                  |  |



**Умовні позначення**

- Умовна межа земельної ділянки
- Червоні лінії вулиць
- Будівлі, що проєктуються
- Лінія 1 поясу санітарної охорони
- Покриття бетонною плиткою
- Покриття бруківкою
- Піщано-гравійне покриття
- Розмітка машино-місь
- Машино-місце для МГН
- Укріплені укосу
- Деревя
- Кущі
- Газони

**Експлікація будівель і споруд**

| № на генпл.                                  | Найменування   | Поверховість | Примітки             |
|--|--|--------------|----------------------|
| 1  | Багатоквартирний 3-секційн. житловий будинок з вбудованими приміщеннями громадського призначення | 4            | що проєкт.           |
| 2  | Багатоквартирний 4-пов. житлові будинки  | 4            | перспективне буд-во  |
| 3  | Трансформаторна підстанція   | 1            | проєкт.              |
| 4  | Місцева установка перекачування стічних вод  | підземна     | раніше запроєктована |
| <b>Автостоянки та майданчики благоустрою</b> |  |              |                      |
| A2   | Відкрита тимчасова автостоянка на 50 м/м   | -            | -----//-----         |
| A3   | Відкрита тимчасова автостоянка на 50 м/м   | -            | перспективн.         |
| ВЛ1  | Відкрита велопарковка  | -            | що проєкт.           |
| Д1   | Дитячий майданчик  | -            | -----//-----         |
| В1   | Майданчик для відпочинку   | -            | -----//-----         |
| Ф1   | Майданчик для занять фізкультурою  | -            | -----//-----         |
| ПВ1  | Майданчик для збирання побутових відходів (надземного типу)                                      | -            | що проєкт.           |

**Відомість тротуарів, доріжок та автостоянок**

| Поз. | Найменування                              | Тип | Площа покриття, м² | Примітки               |
|------|---|-----|--------------------|------------------------|
| 1    | Тротуари                                  | МО1 | 268.60             | в межах зем. ділянки   |
| 2    | Проїзди, автостоянка                      | МО2 | 414.40             | в межах зем. ділянки   |
| 3    | Майданчики для відпочинку                 | МО1 | 50.0               | в межах зем. ділянки   |
| 4    | Дитячий та фізкультурний майданчики       | МО3 | 200.0              | в межах зем. ділянки   |
| 5    | Майданчик для збирання побутових відходів | МО2 | 18.00              | за межами зем. ділянки |

**Відомість елементів озеленення**

| Поз. | Найменування породи і виду насадження | Вік, років | Кільк., шт./м² | Примітки                        |
|------|---------------------------------------|------------|----------------|---------------------------------|
| 1    | Вербя Хакуро-Нішікі                   | 5-7        | 2              | саджанець з грудкою 0.8x0.8x0.5 |
| 2    | Райська яблуня                        | 5-7        | 2              | -----//-----                    |
| 3    | Сумах віргінський (оцтове дерево)     | 5-7        | 2              | -----//-----                    |
| 4    | Туя західна                           | 5-7        | 2              | -----//-----                    |
| 5    | Самшит вічнозелений                   | 5-7        | 8              | саджанець з грудкою 0.3x0.3x0.5 |
| 6    | Форзиція                              | 5-7        | 8              | -----//-----                    |
| 7    | Посів багаторічних газонних трав      | --         | 721.6м²        | Шар рослинного ґрунту h=0.30м   |

**Техніко-економічні показники генплану**

| Поз. | Найменування            | Од. вим. | Кільк.  | %     |
|------|-------------------------|----------|---------|-------|
| 1    | Площа земельної ділянки | га       | 0.30    | 100   |
| 2    | Площа забудови*         | м²       | 1345.40 | 44.85 |
| 3    | Площа заощення          | м²       | 933.00  | 31.10 |
| 4    | Площа озеленення        | м²       | 721.60  | 24.05 |

(\*) Площа забудови вказана з врахуванням площ елементів входів, пандусів та світлових приямків (згідно п.6.1.14 ДБН Б.2.2-12:2019)

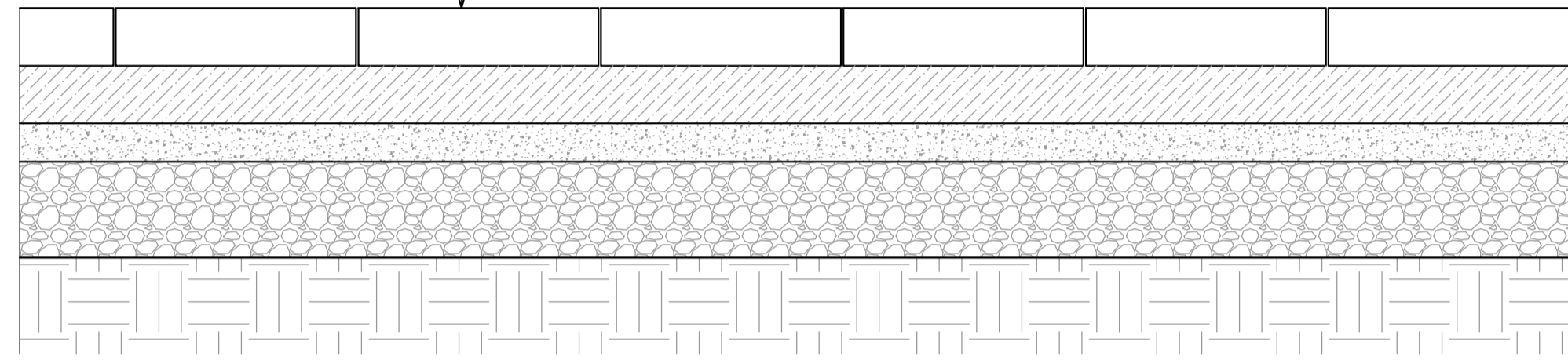
- План благоустрою території розроблений на основі інженерно-топографічного плану та схеми генплану житлового кварталу в селі Мила з врахуванням матеріалів детального плану території для розміщення житлової та громадської забудови в межах кварталів, обмежених вул Спортивна, Дослідна, Європейська та Дипломатична в с. Мила Бучанського району, Київської обл., розробленого ТОВ "Інститут просторового планування території" в 2022р.
- Озеленення території виконувати після завершення будівництва та проведення робіт з влаштування заощення та благоустрою території.
- При висаджуванні дерев зберігати мінімальні відстані між осями стовбурів дерев та відстань до стін житлових будівель - 5.00м
- Деталі конструкцій покриття проїздів, автостоянок та тротуарів див. на аркуші ГП-6.
- В місцях перетину пішохідних шляхів з проїзною частиною виконати пониження бортового каменю до рівня пішохідної зони. При з'їзді з тротуару на проїзну частину слід влаштувати пандуси (згідно ДБН В.2.2-40:2018 "Інклюзивність будинків і споруд")
- Обладнання майданчиків благоустрою розробити та виконати спеціалізованою фірмою за окремим замовленням

|             |             |
|-------------|-------------|
| ПОГОДЖЕНО   |             |
| Інв. № орг. | Зам. Інв. № |
| Підпис      | Дата        |

|          |                |        |         |  |      |
|----------|----------------|--------|---------|--|------|
|          |                |        |         | 13-05/22- ГП   |      |
| 1        | зам.           | -      | 08.2023 | Нове будівництво багатоквартирного житлового будинку з вбудованими приміщеннями громадського призначення в с. Мила Бучанського району Київської області (коригування). |      |
| Зм       | Кільк          | Аркуші | Відок   | Підпис   | Дата |
| ГП       | Лабін Д. М.    | 2      | 2022    |  |      |
| Виконала | Щеглюк-Наумова | 2      | 2022    |  |      |
| Перевір. | Ренета Т.      | 2      | 2022    |  |      |
|          |                |        |         | План благоустрою території М 1:500   |      |
| Н.контр. | Шкарнінець Ю   | 2      | 2022    | ФОП Ренета Т. А.   |      |

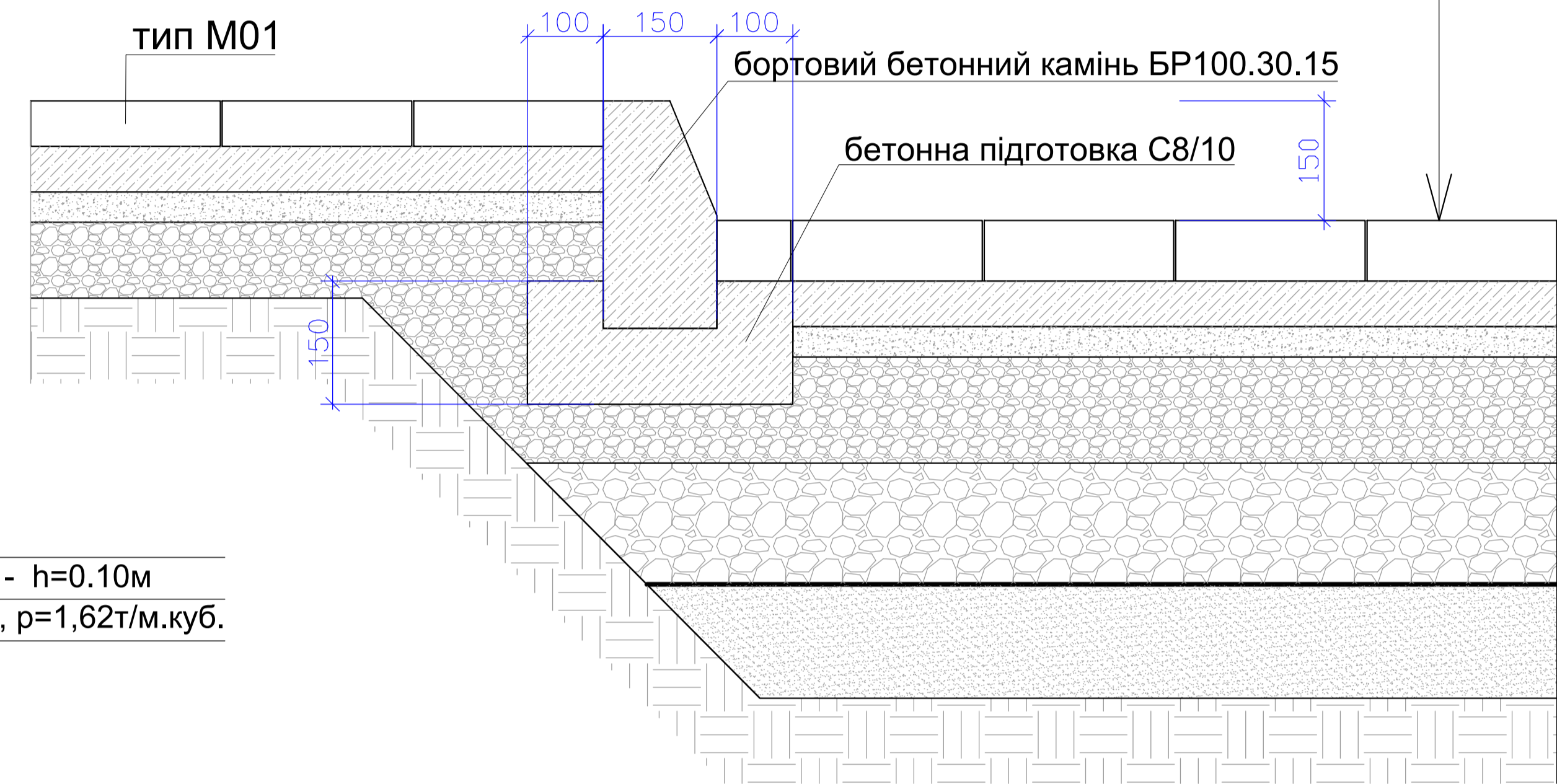
## Тип М01 (тротуари, доріжки, майданчики)

- ФЕМ (плити мощення) - h=0,06м
- цементно-піщана суміш М150 - h=0,06м
- гранітний відсів фракції 2-5 мм,  $\rho=1,76\text{т/м.куб.}$  - h=0,04м
- гранітний щебінь фракції 20-40 мм,  $\rho=1,76\text{т/м.куб.}$  - h=0,10м
- ущільнений ґрунт (без рослинних залишків та буд.сміття),  $\rho=1,62\text{т/м.куб.}$



## Тип М02 (проїзди, автостоянки)

- ФЕМ (бруківка) - h=0,08м
- цементно-піщана суміш М150 - h=0,06м
- гранітний відсів фракції 2-5 мм,  $\rho=1,76\text{т/м.куб.}$  - h=0,04м
- гранітний щебінь фракції 20-40 мм марки не нижче 800МПа за ДСТУ Б В.2.7-34 - h=0,14м
- гранітний щебінь фракції 40-60 мм марки не нижче 800МПа за ДСТУ Б В.2.7-34 - h=0,16м
- геотекстиль голкопробивний  $\rho$  від 250 г/м.кв.
- пісок дрібнозернистий природний за ДСТУ Б В.2.7-32-95, - h=0,15м
- ущільнений ґрунт (без рослинних залишків та буд.сміття),  $\rho=1,62\text{т/м.куб.}$



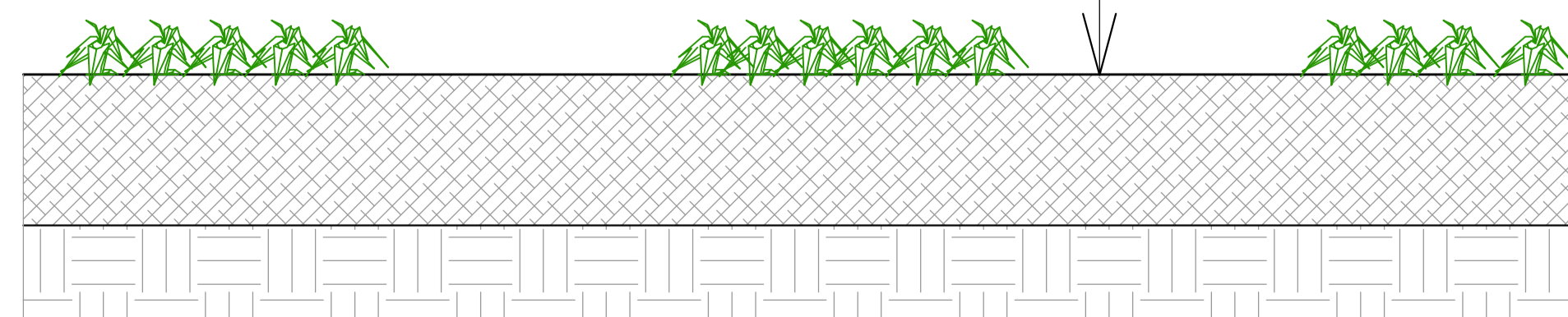
## Тип М03 (дитячі та фізкультурні майданчики)

- Травмобезпечне покриття
- Оптимальна піщано-гравійна суміш - h=0.10м
- ущільнений ґрунт (без рослинних залишків та буд.сміття),  $\rho=1,62\text{т/м.куб.}$



## Тип М04 (озеленення)

- родючий шар ґрунту - h=0,20м
- ущільнений ґрунт (без рослинних залишків та буд.сміття),  $\rho=1,62\text{т/м.куб.}$



1. Даний аркуш див. спільно з аркушами ГП - 4, 5

Погоджено:

Зам.інв.Н

Підп. і дата

Інв. Норм.

13-05/22- ГП

Нове будівництво багатоквартирного житлового будинку з вбудованими приміщеннями громадського призначення в с. Мила Бучанського району Київської області (коригування).

| Зм       | Кільк | Аркуш             | №доку | Підпис | Дата    | Стадія   | Аркуш | Аркушів |
|----------|-------|-------------------|-------|--------|---------|--|-------|---------|
|          |       |                   |       |        |         | П  | 6     |         |
| ГП       |       | Лабіш Д. М.       |       |        | 12.2022 | Деталі конструкцій покриття тротуарів проїздів, майданчиків та озеленення М01, М02, М03, М04 |       |         |
| Виконала |       | Щеглюк-Наумова І. |       |        | 12.2022 |  |       |         |
| Перевір. |       | Репета Т.         |       |        | 12.2022 |  |       |         |
| Н.контр. |       | Шкарпінець Ю.     |       |        | 12.2022 |  |       |         |

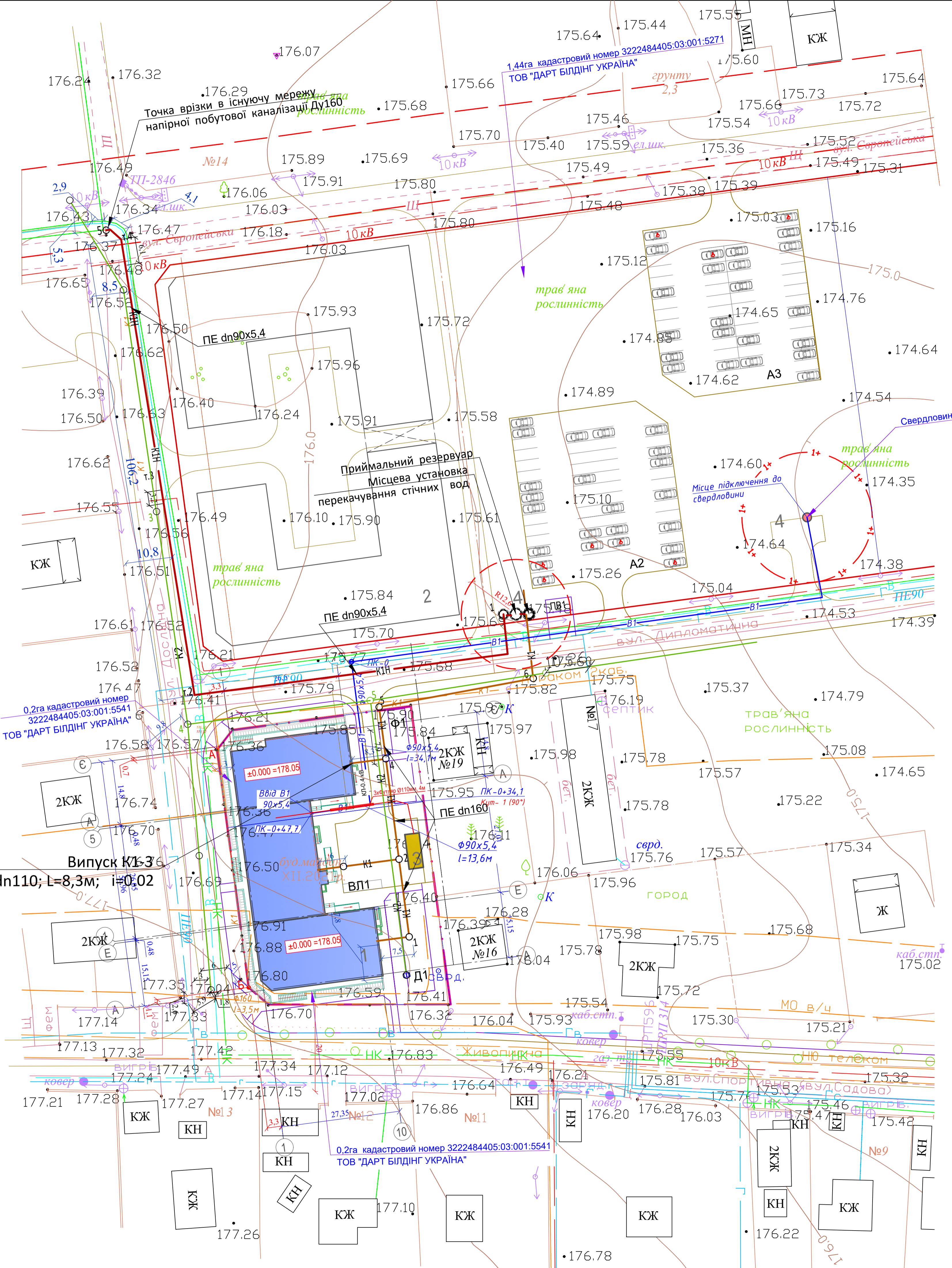
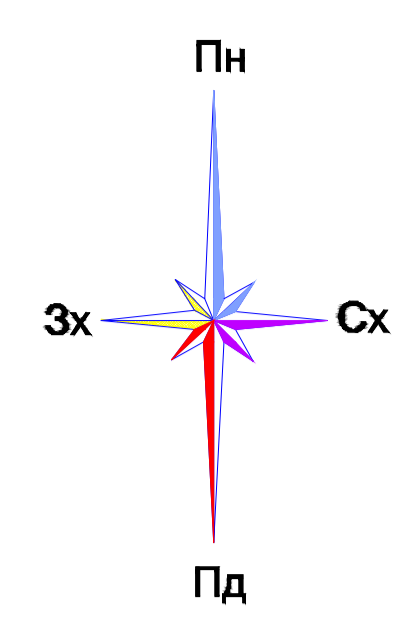
ФОП Репета Т. А.

Експлікація будівель і споруд

| № на генпл.                           | Найменування   | Поверховість | Примітки             |
|---------------------------------------|--|--------------|----------------------|
| 1                                     | Багатоквартирний 3-секційн. житловий будинок з вбудованими приміщеннями громадського призначення | 4            | що проєкт.           |
| 2                                     | Багатоквартирні 4-пов. житлові будинки   | 4            | перспективне буд-во  |
| 3                                     | Трансформаторна підстанція   | 1            | проєкт.              |
| 4                                     | Місцева установка перекачування стічних вод  | підземна     | раніше запроектована |
| Автостоянки та майданчики благоустрою |  |              |                      |
| A2                                    | Відкрита тимчасова автостоянка на 50 м/м   | -            | -----/-----          |
| A3                                    | Відкрита тимчасова автостоянка на 50 м/м   | -            | перспективн.         |
| ВЛ1                                   | Відкрита велопарковка  | -            | що проєкт.           |
| Д1                                    | Дитячий майданчик  | -            | -----/-----          |
| В1                                    | Майданчик для відпочинку   | -            | -----/-----          |
| Ф1                                    | Майданчик для занять фізкультурою  | -            | -----/-----          |
| ПВ1                                   | Майданчик для збирання побутових відходів (надземного типу)                                      | -            | що проєкт.           |

Умовні позначення

- Умовна межа земельної ділянки
- Червоні лінії вулиць
- Будівлі, що проєктуються
- Лінія 1 поясу санітарної охорони
- Розмітка машино-місць
- Машино-місце для МГН
- В1 — Проєктований водопровід
- К1 — Проєктована самотпливна побутова каналізація
- К1Н — Проєктована напірна побутова каналізація
- К2 — Проєктована дощова каналізація
- КЛ-0.4кВ — Проєктовані мережі електропостачання



Україна  
Публічне акціонерне товариство "Укртелеком"  
Київська міська філія  
Станційно-лінійна ділянка №10  
08132 м. Вишнівець, вул. Сербійська, 10  
Телефон (044) 406-00 08, факс (044) 406-09 77  
Ідентифікаційний номер 01189910  
07.10.2020 №599 Рабочий проєкт погодити дозвілля  
«Опів» (ПОВ) «Київоблгаз»  
Київська область, м. Київ  
Департамент інженерних мереж та архітектури  
НАБРОСОК СЕРВІСНО-ТЕХНІЧНОЇ ДОКУМЕНТАЦІЇ  
МАТЕРІАЛІННИЙ БУДИНОК ПРИЙМАТИ  
Київ 10 листопада 2020р.

Погоджено. При виконанні земляних робіт виконати предостереження згідно з ДПТ

Траса водопроводу належно орієнтовано вздовж: Рабочий проєкт погодити дозвілля сродкомом.

Опівський

|               |              |
|---------------|--------------|
| ПОДРОБЛЕНО    |              |
| Ім'я, № ориг. | Зам. ім'я, № |
| Підпис, дата  |              |

|  |                |         |                  |
|--|----------------|---------|------------------|
| 13-05/22-ГП  |                |         |                  |
| Нове будівництво багатоквартирного житлового будинку з вбудованими приміщеннями громадського призначення в с. Мила Бучанського району Київської області (коригування). |                |         |                  |
| Зм   | Кільк          | Аркуші  | Аркуші           |
| ГП   | Лабін Д. М.    | 22.2022 | 7                |
| Виконала   | Щеглок-Наумова | 22.2022 |                  |
| Перевір.   | Репета Т.      | 22.2022 |                  |
| Зведений план інженерних мереж М 1:500   |                |         | ФОП Репета Т. А. |
| Н.контр.   | Шкарпінєць Ю   | 22.2022 |                  |